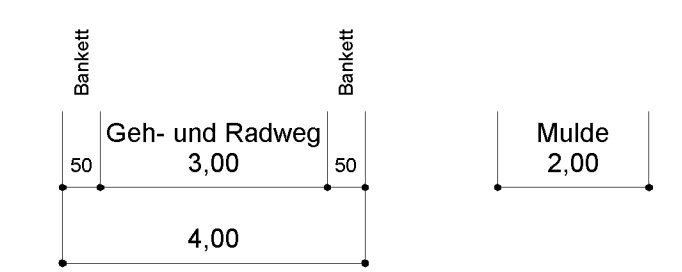


Deckplan 6.1.6 T1

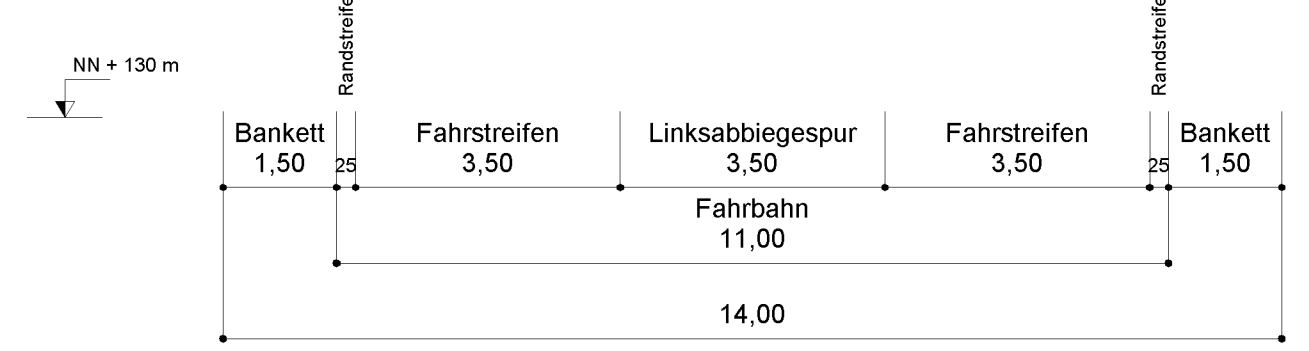
vom 30.04.2013
ersetzt Unterlage 6.1.6 vom 28.10.2011

Nr.	Art der Tektur	Datum	Name
1	Führung des Radverkehrs (Tekturbereiche 1 und 2)	30.04.2013	M. Hummel
2	Gewässerausbau Kriegsgraben und Pfalzgraben (Tekturbereiche 3 und 4)	30.04.2013	M. Hummel
3	Konstruktionsart "Bewehrte Erde" (Tekturbereich 5)	30.04.2013	M. Hummel



Oberbau (nachrichtlich):
Bauweise Geh- und Radweg

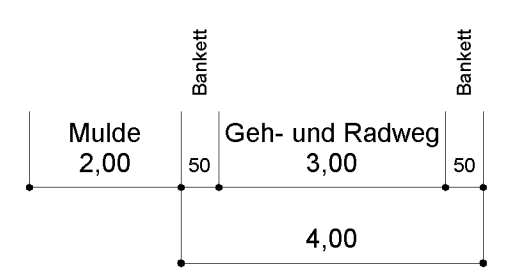
2,5 cm	Asphaltdeckschicht
8,0 cm	Asphalttragschicht
20,0 cm	Frostschutzschicht
<u>30,5 cm</u>	<u>Gesamtdicke</u>



Oberbau (nachrichtlich):
Bauklasse III

4 cm	Asphaltdeckschicht ^{*)}
4 cm	Asphaltbinderschicht
14 cm	Asphalttragschicht
43 cm	Frostschutzschicht
<u>65 cm</u>	<u>Gesamtdicke</u>


^{*)}Asphaltdeckschicht mit einem Korrektur-Wert D_{str0} von -2 dB(A)



Oberbau (nachrichtlich):
Bauweise Geh- und Radweg

2,5 cm	Asphaltdeckschicht
8,0 cm	Asphalttragschicht
20,0 cm	Frostschutzschicht
<u>30,5 cm</u>	<u>Gesamtdicke</u>

Querschnitt Q 6:
Bau-km 0+100

Freistaat Bayern Staatliches Bauamt Aschaffenburg <small>Cornelienstraße 1, 63739 Aschaffenburg, Tel. 09021/593-11, Fax 09021/393-283, E-Mail: poststelle@stbaab.bayern.de</small>	Unterlage	6.1.6 T1
	Blatt Nr.	
	Datum	Zeichen
Planfeststellung B 469 / St 2310 / St 2441 Umbau der Anschlussstelle Kleinheubach B 469 Abschnitt 440 Station 3,257 - 4,235 B 469 Abschnitt 460 Station 0,000 - 0,502 St 2310 Abschnitt 100 Station 0,000 - 0,187 St 2441 Abschnitt 100 Station 0,000 - 0,163 Kr Mil 4 Abschnitt 100 Station 2,224 - 2,975		bearbeitet 28.10.2011 M. Hummel gezeichnet 28.10.2011 J. Hofmann geprüft 28.10.2011 G. Brandt
Aufgestellt: Aschaffenburg, den 28.10.2011 / 30.04.2013 Staatliches Bauamt  Bille, Leitender Baudirektor		Querschnitt St 2310 alt Richtung Miltenberg Q 6 Maßstab 1: 100
Blattgröße: 297 mm x 720 mm Geobasisdaten: © Bayerische Vermessungsverwaltung (Darstellung der Flurkarte als Eigentumsnachweis nicht geeignet)		Plot-Datei: 060106-B469-AS-Khb-T1.plt Plot-Datum: 19.04.2013